PERÚ Ministerio del Ambiente

IGP Instituto Geofísico del Perú

# REPORTE VULCANOLÓGICO DIARIO

**14 de diciembre de 2025 | 4 p. m.**
IGP/CENVUL/RVD 2025-0348

CONTÁCTANOS:
cenvul@igp.gob.pe
+5154369212

## Información clave para ti

Puedes consultar las **alertas**, **reportes** y **boletines** vulcanológicos desde la web del **Centro Vulcanológico Nacional (CENVUL)**, el servicio oficial del Estado para la vigilancia volcánica y alerta de erupciones volcánicas. También lo puedes hacer desde nuestra *app* **#IGP**.

APP #IGP

Web CENVUL

## VOLCANES ACTIVOS Y POTENCIALMENTE ACTIVOS VIGILADOS POR EL IGP

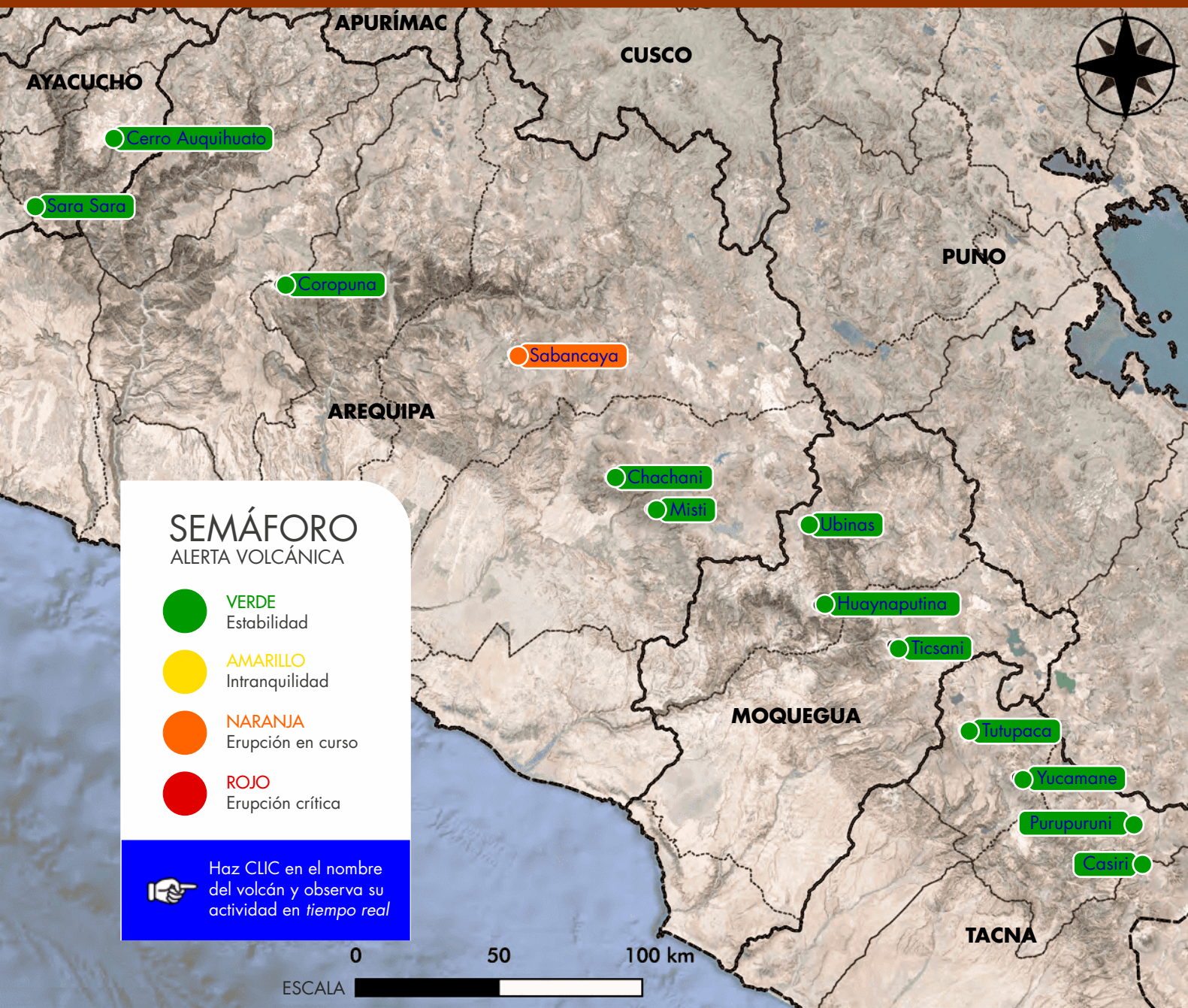

PERÚ Ministerio del Ambiente

IGP Instituto Geofísico del Perú

# CONTENIDO

## VOLCANES EN NIVEL DE ALERTA NARANJA


3 pág. **Sabancaya**
Región Arequipa
En proceso eruptivo desde el 6 de noviembre de 2016.


## VOLCANES EN NIVEL DE ALERTA VERDE


4 pág. Ubinas
Región Moquegua
Actividad interna estable.

5 pág. Misti
Región Arequipa
Actividad interna estable.

6 pág. Chachani
Región Arequipa
Actividad interna estable.

7 pág. Ticsani
Región Moquegua
Actividad interna estable.

8 pág. Coropuna
Región Arequipa
Actividad interna estable.

9 pág. Sara Sara
Región Ayacucho
Actividad interna estable.

10 pág. Yucamane
Región Tacna
Actividad interna estable.

11 pág. Huaynaputina
Región Moquegua
Actividad interna estable.

12 pág. Tutupaca
Región Tacna
Actividad interna estable.

13 pág. Casiri
Región Tacna
Actividad interna estable.

14 pág. Purupuruni
Región Tacna
Actividad interna estable.

15 pág. Cerro Auquihuato
Región Ayacucho
Actividad interna estable.



**CONTÁCTANOS:**
Centro Vulcanológico Nacional (CENVUL)
A. H. José María Arguedas, mz. D, lt. 8, Sachaca, Arequipa
cenvul@igp.gob.pe +5154369212


**INFORMACIÓN CLAVE PARA TI**
Puedes consultar las **últimas alertas, boletines vulcanologicos** y muchos más datos de geofísica en nuestra app **#IGP.**

# 1. SABANCAYA

**NIVEL DE ALERTA: NARANJA**

**Elevación**
5960 m s. n. m.

**Provincia**
Caylloma

**Población en un radio de 30 km**
10 204 personas

**Región**
Arequipa

**Última erupción**
2016-actualidad

**Inicio de vigilancia permanente**
2013

## EDICIÓN ESPECIAL SABANCAYA

Haz clic **AQUÍ** y accede a esta sección web

## ACTIVIDAD DEL DÍA

**Proceso eruptivo en desarrollo:** Actividad sísmica y fumarólica. No se descartan nuevas emisiones de ceniza.

1. Emisiones de gases y vapor de agua menores a 200 m sobre la cima del volcán (Figura 1).
2. 7 sismos relacionados al movimiento de magma y gases.
3. No se registran procesos de deformación significativa del edificio volcánico.
4. No se detectaron anomalías térmicas sobre la superficie del cráter del volcán.

## ALCANCE DE PRODUCTOS VOLCÁNICOS

1. Dispersión de gases y vapor de agua hacia los sectores oeste y noroeste, en dirección de los distritos de Huambo, Cabanaconde, Tapay y centros poblados, además de estancias y zonas de pastoreo en dichos sectores.
2. El radio aproximado de afectación tras las emisiones del día de hoy es menor a 10 km desde el cráter, es decir, en el ámbito del volcán.

## RECOMENDACIONES

1. Adoptar las medidas de prevención de acuerdo con el nivel de alerta volcánica naranja vigente.
2. No acercarse a menos de 12 km del cráter.
3. La población debe permanecer atenta ante la posible caída de ceniza y seguir las recomendaciones efectuadas por las autoridades de Defensa Civil.




**Figura 1**. Fotografía del volcán Sabancaya del día de hoy. La hora corresponde al formato UTC.

*Con la cooperación de* Senamhi


**CONTÁCTANOS:**
Centro Vulcanológico Nacional (CENVUL)
A. H. José María Arguedas, mz. D, lt. 8, Sachaca, Arequipa
@ cenvul@igp.gob.pe  ✆ +5154369212


**INFORMACIÓN CLAVE PARA TI**
Puedes consultar las **últimas alertas,** boletines vulcanologicos y muchos más datos de geofísica en nuestra app **#IGP.**

# 2. UBINAS

**NIVEL DE ALERTA: VERDE**

**Elevación**
5672 m s. n. m.

**Provincia**
General Sánchez Cerro

**Población en un radio de 30 km**
5354 personas aprox.

**Región**
Moquegua

**Última erupción**
2023-2025

**Inicio de vigilancia permanente**
2006

***EDICIÓN ESPECIAL UBINAS***

Haz clic **AQUÍ** y accede a esta sección web

## ACTIVIDAD DEL DÍA

### Nivel de actividad bajo:

1. No se han registrado sismos al interior del volcán.
2. No se registró actividad fumarólica sobre el cráter (Figura 2).
3. No se registran procesos de deformación del edificio volcánico.
4. No se detectaron anomalías térmicas sobre la superficie del cráter del volcán.
5. No existen indicios de reactivación o proceso eruptivo en el corto plazo.

## RECOMENDACIONES

1. Revisar los planes de contingencia frente al peligro volcánico del Ubinas.
2. Implementar acciones de educación y sensibilización frente al peligro volcánico del Ubinas.
3. Estar informados sobre la actividad del Ubinas mediante los reportes y boletines de IGP.




**Figura 2**. Fotografía del volcán Ubinas del día de hoy. La hora corresponde al formato UTC.

Con la cooperación de Senamhi

**DATO IGP**

El Ubinas es el volcán más activo del Perú. En los últimos 500 años ha desarrollado 28 procesos eruptivos, caracterizados por la expulsión de cenizas y bloques incandescentes de roca volcánica. **El IGP inició su vigilancia en tiempo real en el año 2006.**


**CONTÁCTANOS:**
Centro Vulcanológico Nacional (CENVUL)
A. H. José María Arguedas, mz. D, lt. 8, Sachaca, Arequipa
cenvul@igp.gob.pe  +5154369212


**INFORMACIÓN CLAVE PARA TI**
Puedes consultar las **últimas alertas,** boletines vulcanologicos y muchos más datos de geofísica en nuestra app **#IGP.**

# 3. MISTI

**NIVEL DE ALERTA: VERDE**

**Elevación**
5822 m s. n. m.

**Provincia**
Arequipa

**Población en un radio de 30 km**
1 031 807 personas

**Región**
Arequipa

**Última erupción**
1440-1470

**Inicio de vigilancia permanente**
2005

## ACTIVIDAD DEL DÍA

### Nivel de actividad bajo:

1. 6 sismos con magnitudes menores a M2.0, vinculados a procesos de fracturamiento al interior del volcán.
2. No se registró actividad fumarólica sobre el cráter (Figura 3).
3. No se registran procesos de deformación del edificio volcánico.
4. No se han detectado anomalías térmicas sobre la superficie del cráter del volcán.
5. No existen indicios de reactivación o proceso eruptivo en el corto plazo.

## RECOMENDACIONES

1. Elaborar planes de contingencia frente al peligro volcánico del Misti.
2. Implementar acciones de educación y sensibilización frente al peligro volcánico del Misti.
3. Estar informados sobre la actividad del Misti mediante los reportes y boletines de IGP.




**Figura 3**. Fotografía del volcán Misti del día de hoy. La hora corresponde al formato UTC.

DATO IGP

La última erupción del Misti ocurrió en el siglo XV. El Misti es considerado un volcán joven y ha generado, hace aprox. 2000 años, una de las erupciones explosivas más grandes en el territorio peruano. **El IGP inició su vigilancia en tiempo real en el año 2005.**

**CONTÁCTANOS:**
Centro Vulcanológico Nacional (CENVUL)
A. H. José María Arguedas, mz. D, lt. 8, Sachaca, Arequipa
cenvul@igp.gob.pe  +5154369212

**INFORMACIÓN CLAVE PARA TI**
Puedes consultar las **últimas alertas,** boletines vulcanologicos y muchos más datos de geofísica en nuestra app **#IGP.**

# 4. CHACHANI

**NIVEL DE ALERTA: VERDE**

**Elevación**
6057 m s. n. m.

**Provincia**
Arequipa

**Población en un radio de 30 km**
927 428 personas

**Región**
Arequipa

**Última erupción**
Hace 12 00 años aprox.

**Inicio de vigilancia permanente**
2018

## ACTIVIDAD DEL DÍA

### Nivel de actividad bajo:

1. No se han registrado sismos al interior del volcán.
2. No se registró actividad fumarólica sobre el cráter (Figura 4).
3. No se registran procesos de deformación del edificio volcánico.
4. No se han detectado anomalías térmicas sobre la superficie del cráter del volcán.
5. No existen indicios de reactivación o proceso eruptivo en el corto plazo.

## RECOMENDACIONES

1. Estar informados sobre la actividad del Chachani mediante los reportes y boletines de IGP.
2. Implementar acciones de educación y sensibilización frente al peligro volcánico del Chachani.

**Figura 4**. Fotografía del volcán Chachani del día de hoy. La hora corresponde al formato UTC.

DATO IGP

La última erupción del Chachani ocurrió hace aproximadamente 12 000 años, por lo que es considerado como un volcán potencialmente activo que puede reactivarse en el futuro. **El IGP inició su vigilancia en tiempo real en el año 2018.**

**CONTÁCTANOS:**
Centro Vulcanológico Nacional (CENVUL)
A. H. José María Arguedas, mz. D, lt. 8, Sachaca, Arequipa
cenvul@igp.gob.pe  +5154369212

**INFORMACIÓN CLAVE PARA TI**
Puedes consultar las **últimas alertas,** boletines vulcanologicos y muchos más datos de geofísica en nuestra app **#IGP.**

# 5. TICSANI

**NIVEL DE ALERTA: VERDE**

**Elevación**
5408 m s. n. m.

**Provincia**
Mariscal Nieto

**Población en un radio de 30 km**
4446 personas

**Región**
Moquegua

**Última erupción**
Hace 400 años aprox.

**Inicio de vigilancia permanente**
2015

## ACTIVIDAD DEL DÍA

### Nivel de actividad bajo:

1. 5 sismos con magnitudes menores a M2.0, vinculados a procesos de fracturamiento al interior del volcán.
2. No se registró actividad fumarólica sobre el cráter (Figura 5).
3. No se registran procesos de deformación del edificio volcánico.
4. No se han detectado anomalías térmicas sobre la superficie del cráter del volcán.
5. No existen indicios de reactivación o proceso eruptivo en el corto plazo.

## RECOMENDACIONES

1. Elaborar planes de contingencia frente al peligro volcánico del Ticsani.
2. Implementar acciones de educación y sensibilización frente al peligro volcánico del Ticsani.
3. Estar informados sobre la actividad del Ticsani mediante los reportes y boletines de IGP.

**Figura 5**. Fotografía del volcán Ticsani del día de hoy. La hora corresponde al formato UTC.

DATO IGP

El Ticsani no tiene la típica forma cónica de un volcán. Su edificio volcánico se compone de 3 domos de lava. En los últimos 25 años, se ha registrado importante sismicidad en sus inmediaciones. **El IGP inició su vigilancia permanente y en tiempo real en el año 2015.**

**CONTÁCTANOS:**
Centro Vulcanológico Nacional (CENVUL)
A. H. José María Arguedas, mz. D, lt. 8, Sachaca, Arequipa
cenvul@igp.gob.pe  +5154369212

**INFORMACIÓN CLAVE PARA TI**
Puedes consultar las **últimas alertas,** boletines vulcanologicos y muchos más datos de geofísica en nuestra app **#IGP.**

# 6. COROPUNA

**NIVEL DE ALERTA: VERDE**

**Elevación**
6377 m s. n. m.

**Provincia**
Castilla-Condesuyos

**Población en un radio de 30 km**
5673 personas

**Región**
Arequipa

**Última erupción**
Hace 700 años aprox.

**Inicio de vigilancia permanente**
2018

## ACTIVIDAD DEL DÍA

### Nivel de actividad bajo:

1. 8 sismos con magnitudes menores a M2.0, vinculados a procesos de fracturamiento al interior del volcán.
2. No se registró actividad fumarólica sobre el cráter (Figura 6).
3. No se registran procesos de deformación del edificio volcánico.
4. No se han detectado anomalías térmicas sobre la superficie del cráter del volcán.
5. No existen indicios de reactivación o proceso eruptivo en el corto plazo.

## RECOMENDACIONES

1. Estar informados sobre la actividad del Coropuna mediante los reportes y boletines de IGP.
2. Implementar acciones de educación y sensibilización frente al peligro volcánico del Coropuna.




**Figura 6**. Fotografía del volcán Coropuna del día de hoy. La hora corresponde al formato UTC.

DATO IGP

El Coropuna es el único volcán peruano con casquete glaciar. Ante una eventual reactivación, esto puede dar lugar a grandes lahares o flujos de lodo volcánico. Su última erupción ocurrió hace 700 años aprox. **El IGP inició su vigilancia en tiempo real en el año 2018.**

**CONTÁCTANOS:**
Centro Vulcanológico Nacional (CENVUL)
A. H. José María Arguedas, mz. D, lt. 8, Sachaca, Arequipa
@ cenvul@igp.gob.pe  ✆ +5154369212

**INFORMACIÓN CLAVE PARA TI**
Puedes consultar las **últimas alertas,** boletines vulcanologicos y muchos más datos de geofísica en nuestra app **#IGP.**

# 7. SARA SARA

**NIVEL DE ALERTA: VERDE**

**Elevación**
5522 m s. n. m.

**Provincia**
Parinacochas-Páucar del Sara Sara

**Población en un radio de 30 km**
11 242 personas

**Región**
Ayacucho

**Última erupción**
Hace 14 000 años aprox.

**Inicio de vigilancia permanente**
2018

## ACTIVIDAD DEL DÍA

### Nivel de actividad bajo:

1. No se han registrado sismos al interior del volcán.
2. No se registró actividad fumarólica sobre el cráter (Figura 7).
3. No se registran procesos de deformación del edificio volcánico.
4. No se han detectado anomalías térmicas sobre la superficie del cráter del volcán.
5. No existen indicios de reactivación o proceso eruptivo en el corto plazo.

## RECOMENDACIONES

1. Estar informados sobre la actividad del Sara Sara mediante los reportes y boletines de IGP.
2. Implementar acciones de educación y sensibilización frente al peligro volcánico del Sara Sara.

**Figura 7**. Fotografía del volcán Sara Sara del día de hoy. La hora corresponde al formato UTC.

DATO IGP

A lo largo de su historia, el Sara Sara ha generado violentas erupciones con la expulsión de importantes volúmenes de tefras, flujos de lava, flujos piroclásticos. Su última erupción ocurrió hace aprox. 14 000 años. **El IGP inició su vigilancia en tiempo real en el año 2018.**

**CONTÁCTANOS:**
Centro Vulcanológico Nacional (CENVUL)
A. H. José María Arguedas, mz. D, lt. 8, Sachaca, Arequipa
@ cenvul@igp.gob.pe ✆ +5154369212

**INFORMACIÓN CLAVE PARA TI**
Puedes consultar las **últimas alertas,** boletines vulcanologicos y muchos más datos de geofísica en nuestra app **#IGP.**

# 8. YUCAMANE

**NIVEL DE ALERTA: VERDE**

**Elevación**
5495 m s. n. m.

**Provincia**
Candarave

**Población en un radio de 30 km**
6711 personas

**Región**
Tacna

**Última erupción**
Hace 3000 años aprox.

**Inicio de vigilancia permanente**
2018

## ACTIVIDAD DEL DÍA

### Nivel de actividad bajo:

1. No se han registrado sismos al interior del volcán.
2. No se registró actividad fumarólica sobre el cráter (Figura 8).
3. No se registran procesos de deformación del edificio volcánico.
4. No se han detectado anomalías térmicas sobre la superficie del cráter del volcán.
5. No existen indicios de reactivación o proceso eruptivo en el corto plazo.

## RECOMENDACIONES

1. Estar informados sobre la actividad del Yucamane mediante los reportes y boletines de IGP.
2. Implementar acciones de educación y sensibilización frente al peligro volcánico del Yucamane.

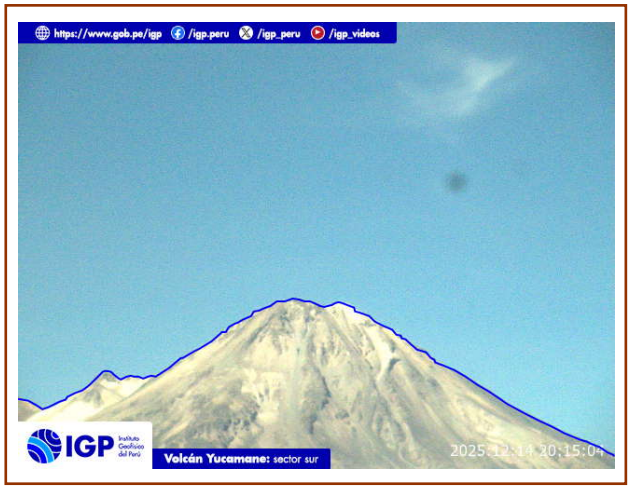


**Figura 8**. Fotografía del volcán Yucamane del día de hoy. La hora corresponde al formato UTC.

DATO IGP

El complejo volcánico Yucamane está constituido por 3 conos: el volcán Yucamane, el domo Calientes y el volcán Calientes. su última erupción explosiva ocurrió hace aprox. 3000 años. **El IGP inició su vigilancia permanente y en tiempo real en el año 2018.**

**CONTÁCTANOS:**
Centro Vulcanológico Nacional (CENVUL)
A. H. José María Arguedas, mz. D, lt. 8, Sachaca, Arequipa
cenvul@igp.gob.pe +5154369212

**INFORMACIÓN CLAVE PARA TI**
Puedes consultar las **últimas alertas,** boletines vulcanologicos y muchos más datos de geofísica en nuestra app **#IGP.**

# 9. HUAYNAPUTINA

**NIVEL DE ALERTA: VERDE**

**Elevación**
4850 m s. n. m.

**Provincia**
General Sánchez Cerro

**Población en un radio de 30 km**
9935 personas

**Región**
Moquegua

**Última erupción**
1600

**Inicio de vigilancia permanente**
2019

## ACTIVIDAD DEL DÍA

### Nivel de actividad bajo:

1. No se han registrado sismos al interior del volcán.
2. No se registran procesos de deformación del edificio volcánico.
3. No se han detectado anomalías térmicas sobre la superficie del cráter del volcán.
4. No existen indicios de reactivación o proceso eruptivo del volcán en el corto plazo.

## RECOMENDACIONES

1. Estar informados sobre la actividad del Huaynaputina mediante los reportes y boletines de IGP.
2. Implementar acciones de educación y sensibilización frente al peligro volcánico del Huaynaputina.

>> Estación de monitoreo geofísico del IGP en el volcán Huaynaputina.

DATO IGP

El Huaynaputina generó en el año 1600 la erupción volcánica más grande en tiempos históricos en Latinoamérica. Alrededor de 1500 personas fallecieron y desaparecieron producto de dicho evento. **El IGP inició su vigilancia en tiempo real en el año 2019.**


**CONTÁCTANOS:**
Centro Vulcanológico Nacional (CENVUL)
A. H. José María Arguedas, mz. D, lt. 8, Sachaca, Arequipa
cenvul@igp.gob.pe  +5154369212


**INFORMACIÓN CLAVE PARA TI**
Puedes consultar las **últimas alertas,** boletines vulcanologicos y muchos más datos de geofísica en nuestra app **#IGP.**

# 10. TUTUPACA

**NIVEL DE ALERTA: VERDE**

**Elevación**
5801 m s. n. m.

**Provincia**
Candarave

**Población en un radio de 30 km**
3988 personas

**Región**
Tacna

**Última erupción**
1802

**Inicio de vigilancia permanente**
2018

## ACTIVIDAD DEL DÍA

Nivel de actividad bajo:

1. No se han registrado sismos al interior del volcán.
2. No se registran procesos de deformación del edificio volcánico.
3. No se han detectado anomalías térmicas sobre la superficie del cráter del volcán.
4. No existen indicios de reactivación o proceso eruptivo del volcán en el corto plazo.

## RECOMENDACIONES

1. Elaborar planes de contingencia frente al peligro volcánico del Tutupaca.
2. Implementar acciones de educación y sensibilización frente al peligro volcánico del Tutupaca.
3. Estar informados sobre la actividad del Tutupaca mediante los reportes y boletines de IGP.

>> Estación de monitoreo geofísico del IGP en el volcán Tutupaca.

DATO IGP

La última erupción del Tutupaca ocurrió en el año 1802, una de las más importantes en la historia del Perú. En su sector noreste, el Tutupaca alberga un anfiteatro producto de una anterior avalancha de escombros. **El IGP inició su vigilancia en tiempo real en el año 2018.**

**CONTÁCTANOS:**
Centro Vulcanológico Nacional (CENVUL)
A. H. José María Arguedas, mz. D, lt. 8, Sachaca, Arequipa
cenvul@igp.gob.pe  +5154369212

**INFORMACIÓN CLAVE PARA TI**
Puedes consultar las **últimas alertas,** boletines vulcanologicos y muchos más datos de geofísica en nuestra app **#IGP.**

# 11. CASIRI

**NIVEL DE ALERTA: VERDE**

**Elevación**
5650 m s. n. m.

**Provincia**
Tarata-Tacna

**Población en un radio de 30 km**
5860 personas

**Región**
Tacna

**Última erupción**
Hace 2600 años aprox.

**Inicio de vigilancia permanente**
2019

## ACTIVIDAD DEL DÍA

### Nivel de actividad bajo:

1. 1 sismo con magnitud menor a M2.0, vinculado a procesos de fracturamiento al interior del volcán.
2. No se registran procesos de deformación del edificio volcánico.
3. No se han detectado anomalías térmicas sobre la superficie del cráter del volcán.
4. No existen indicios de reactivación o proceso eruptivo del volcán en el corto plazo.

## RECOMENDACIONES

1. Estar informados sobre la actividad del Casiri mediante los reportes y boletines de IGP.
2. Implementar acciones de educación y sensibilización frente al peligro volcánico del Casiri.

>> Estación de monitoreo geofísico del IGP en el volcán Casiri.

DATO IGP

El Casiri es el volcán activo más al sur del país. Su última erupción sucedió hace aprox. 2600 años, cuya evidencia es un flujo de lava que aflora al suroeste del volcán y un domo de lava. **El IGP inició su vigilancia permanente y en tiempo real en el año 2019.**


**CONTÁCTANOS:**
Centro Vulcanológico Nacional (CENVUL)
A. H. José María Arguedas, mz. D, lt. 8, Sachaca, Arequipa
@ cenvul@igp.gob.pe  ✆ +5154369212


**INFORMACIÓN CLAVE PARA TI**
Puedes consultar las **últimas alertas,** boletines vulcanologicos y muchos más datos de geofísica en nuestra app **#IGP.**

# 12. PURUPURUNI

**NIVEL DE ALERTA: VERDE**

**Elevación**
5315 m s. n. m.

Provincia
Tarata

**Población en un radio de 30 km**
5940 personas

**Región**
Tacna

**Última erupción**
Hace 5300 años aprox.

**Inicio de vigilancia permanente**
2021

## ACTIVIDAD DEL DÍA

Nivel de actividad bajo:

1. 2 sismos con magnitudes menores a M2.0, vinculados a procesos de fracturamiento al interior del volcán.
2. No se registran procesos de deformación del edificio volcánico.
3. No se han detectado anomalías térmicas sobre la superficie del cráter del volcán.
4. No existen indicios de reactivación o proceso eruptivo del volcán en el corto plazo.

## RECOMENDACIONES

1. Estar informados sobre la actividad del Purupuruni mediante los reportes y boletines de IGP.
2. Implementar acciones de educación y sensibilización frente al peligro volcánico del Purupuruni.

>> Estación de monitoreo geofísico del IGP en el volcán Purupuruni.

DATO IGP

El Purupuruni es un complejo volcánico compuesto por 7 domos de lava que poseen alturas de hasta 300 m. la última erupción de este volcán ocurrió hace aprox. 5300 años. **El IGP inició su vigilancia permanente en el año 2021.**

**CONTÁCTANOS:**
Centro Vulcanológico Nacional (CENVUL)
A. H. José María Arguedas, mz. D, lt. 8, Sachaca, Arequipa
@ cenvul@igp.gob.pe  ✆ +5154369212

**INFORMACIÓN CLAVE PARA TI**
Puedes consultar las **últimas alertas,** boletines vulcanologicos y muchos más datos de geofísica en nuestra app **#IGP.**

# 13. CERRO AUQUIHUATO

**NIVEL DE ALERTA: VERDE**

**Elevación**
4980 m s. n. m.

**Provincia**
Páucar del Sara Sara

**Población en un radio de 30 km**
10 404 personas

**Región**
Ayacucho

**Última erupción**
No se tiene registro

**Inicio de vigilancia permanente**
2019

## ACTIVIDAD DEL DÍA

### Nivel de actividad bajo:

1. No se han registrado sismos al interior del volcán.
2. No se registran procesos de deformación del edificio volcánico.
3. No se han detectado anomalías térmicas sobre la superficie del cráter del volcán.
4. No existen indicios de reactivación o proceso eruptivo del volcán en el corto plazo.

## RECOMENDACIONES

1. Estar informados sobre la actividad del Cerro Auquihuato mediante los reportes y boletines de IGP.
2. Implementar acciones de educación y sensibilización frente al peligro volcánico del Cerro Auquihuato.

>> Estación de monitoreo geofísico del IGP en el volcán Cerro Auquihuato.

DATO IGP

El Cerro Auquihuato es considerado como un volcán potencialmente activo. Al pie de su flanco sureste se distingue un flujo de lava relativamente joven, de algunos miles de años de antigüedad. **El IGP inició su vigilancia permanente y en tiempo real en el año 2019.**


**CONTÁCTANOS:**
Centro Vulcanológico Nacional (CENVUL)
A. H. José María Arguedas, mz. D, lt. 8, Sachaca, Arequipa
@ cenvul@igp.gob.pe  ✆ +5154369212


**INFORMACIÓN CLAVE PARA TI**
Puedes consultar las **últimas alertas,** boletines vulcanologicos y muchos más datos de geofísica en nuestra app **#IGP.**

IGP Instituto Geofísico del Perú

@igp.peru

@igp_peru

@igp.peru

@IGP_videos

@institutogeofisicodelperu

@igp.peru